















# ÚPO VLACHOVICE - Změna č.1

II.2.a. Koordinační výkres (výřez) 1: 5 000

## NÁVRH

-  zastavitelné plochy
-  plochy přestavby
-  plochy změn v krajině
-  plocha, kde změny prověří územní studie
-  plocha bydlení
-  plocha smíšená obytná
-  vodní plocha, vodní tok
-  plochy pozemků určených k plnění funkcí lesa

## LIMITY VYUŽITÍ ÚZEMÍ

- | NOSITEL LIMITU  | LIMIT   |   |
|---|---|---|
|    |    | zóny odstupňované ochrany přírody CHKO    |
|   |   | biokoridor regionálního významu           |
|  |  | les včetně vzdálenosti 50m od okraje lesa |
|  |  | OP nadzemního elektrického vedení         |
|  |  | OP elektronického komunikačního vedení    |
|  |  | BP VTL plynovodu                          |
|  |  | území s archeologickými nálezy            |

## ETAPIZACE VÝSTABVY

II. etapa - plocha Z1/1

I. etapa - ostatní plochy vymezené pro bydlení

